



Catasto soprassuoli
 percorsi dal fuoco

ELABORATO: Planimetria catastale
 con indicazione delle
 aree percorse dal fuoco

RIF. CATASTALI: FOGLIO 1 e Foglio 2, Comune di Corbara
 Particelle foglio 1: 321, 334, 492, 362, 437
 Particelle foglio 2: 434, 437, 438, 439, 440, 441, 442, 444, 1059, 2286, 2287, 452, 1030, 1747,
 1796, 1755, 1456, 1455, 473, 1585, 1556, 1576, 1955, 910, 2150, 960, 508, 507, 1133, 1611,
 1612, 1613, 1614, 1605, 546, 556, 510, 1608, 551, 986, 1606, 1607, 989, 1609, 1602, 1603,
 1602, 1601, 989, 511, 551, 586, 552, 2185, 2188, 2226

TAVOLA
UNICA

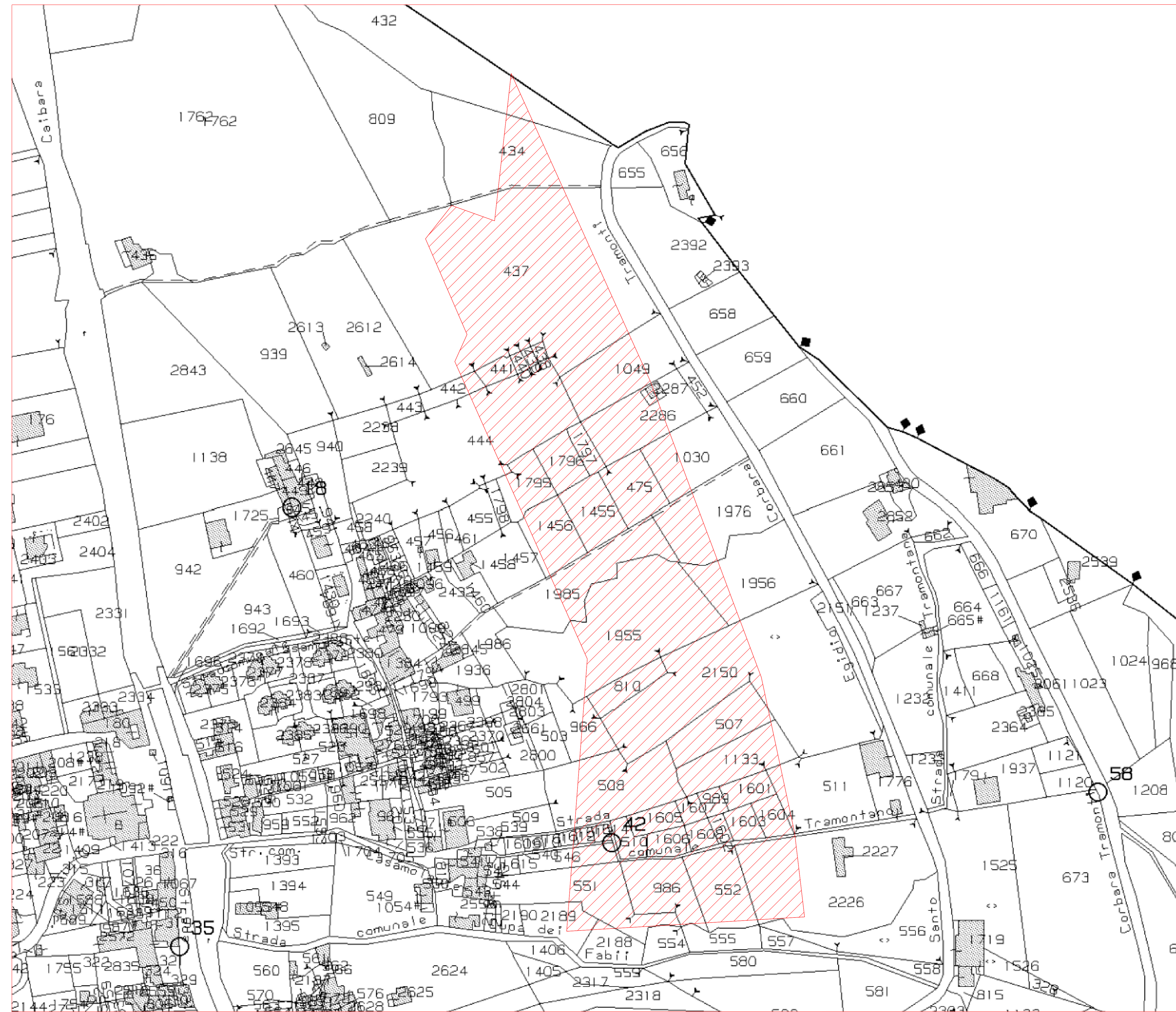
SHEET
 ISOAD

scala utilizzata:
 1:1000


revisione
 originale

data:
 ottobre 2022


Il responsabile dell'area tecnica
 Ing. Leonardo Sorrentino



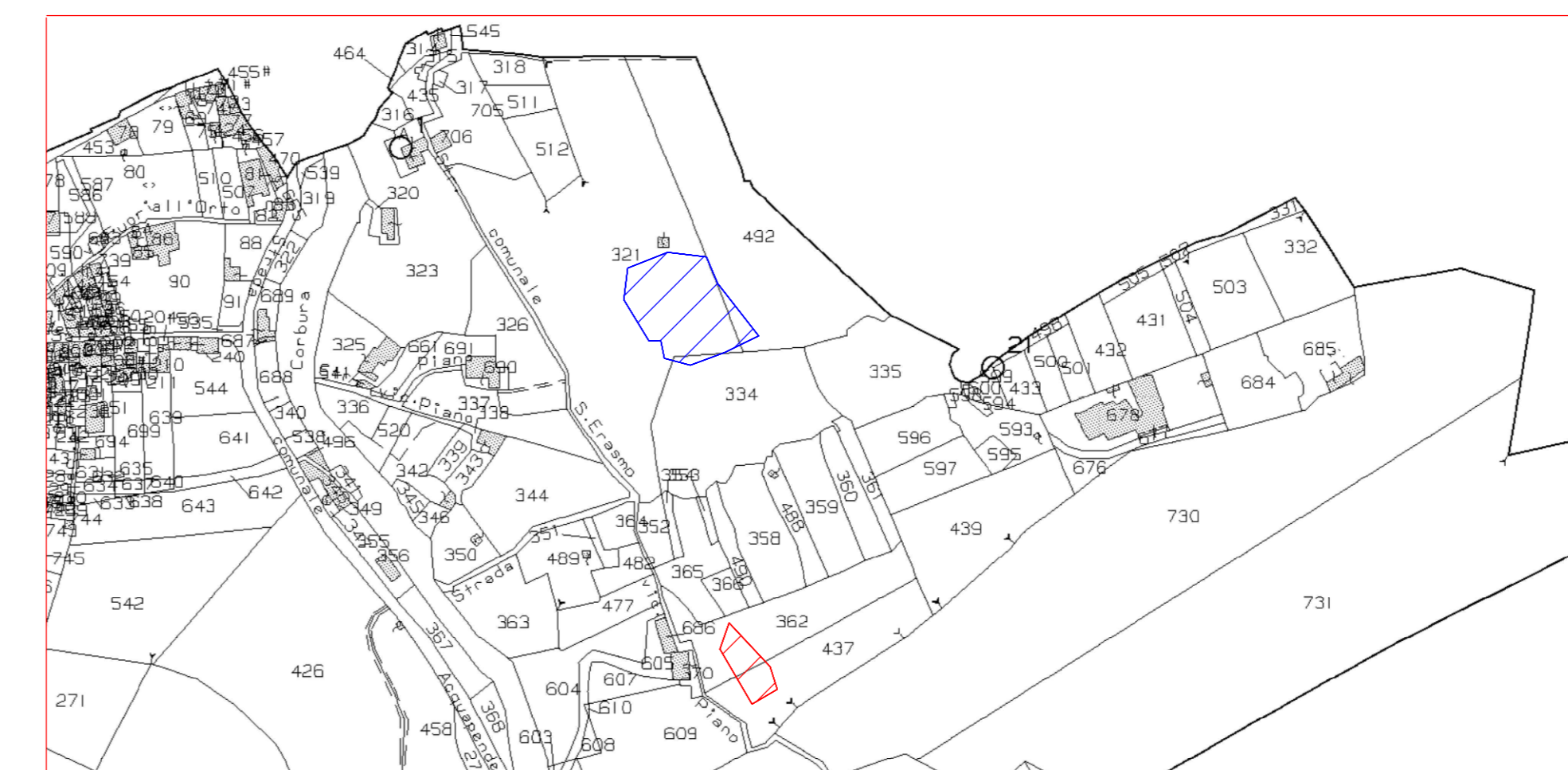
- Comune di Corbara
 Foglio 2**
- Anno 2020 - Particelle interessate:
- 434
 - 437
 - 438
 - 439
 - 440
 - 441
 - 42
 - 444
 - 1059
 - 2286
 - 2287
 - 452
 - 1030
 - 1747
 - 1796
 - 1755
 - 1456
 - 1455
 - 475
 - 1585
 - 1556
 - 1576
 - 1955
 - 810
 - 2150
 - 966
 - 508
 - 507
 - 1133
 - 1611
 - 1612
 - 1613
 - 1614
 - 1605
 - 546
 - 556
 - 510
 - 1606
 - 551
 - 986
 - 1606
 - 1607
 - 989
 - 1608
 - 1602
 - 1603
 - 1602
 - 1601
 - 989
 - 511
 - 551
 - 586
 - 552
 - 2185
 - 2188
 - 2226



Incendi anno 2020



Incendi anno 2018



- Comune di Corbara
 Foglio 1**
- Anno 2018 - Particelle interessate:
- 321
 - 334
 - 492
- Anno 2020 - Particelle interessate:
- 362
 - 437